

Заказчик - ООО «Саханефть»

«Технологическое присоединение к электрическим сетям ПАО Мирнинский ГОК АК «АЛРОСА». Отвешвление ВЛЗ-6кВ на КП10, КП8 от ВЛ-6кВ «ГПП 110/6 ЗРУ-6кВ – БКРУ1»

Проект планировки территории и проект межевания территории в его составе

Том 1. Проект планировки территории. Графическая часть.

Заказчик - ООО «Саханефть»

«Технологическое присоединение к электрическим сетям ПАО Мирнинский ГОК АК «АЛРОСА». Ответвление ВЛЗ-6кВ на КП10, КП8 от ВЛ-6кВ «ГПП 110/6 ЗРУ-6кВ – БКРУ1»

Проект планировки территории и проект межевания территории в его составе

Том 1. Проект планировки территории. Графическая часть.

Генеральный директор



М.В. Астахов

Иркутск, 2020 г.

СПИСОК УЧАСТНИКОВ ПРОЕКТИРОВАНИЯ

Начальник отдела подготовки документации по
планировке территории ООО «СЕРВИСТА»

Е.Н. Роголёва

Заместитель начальника отдела подготовки
документации по планировке территории
ООО «СЕРВИСТА»

Кадастровый инженер ООО «СЕРВИСТА»

И.С. Богомол

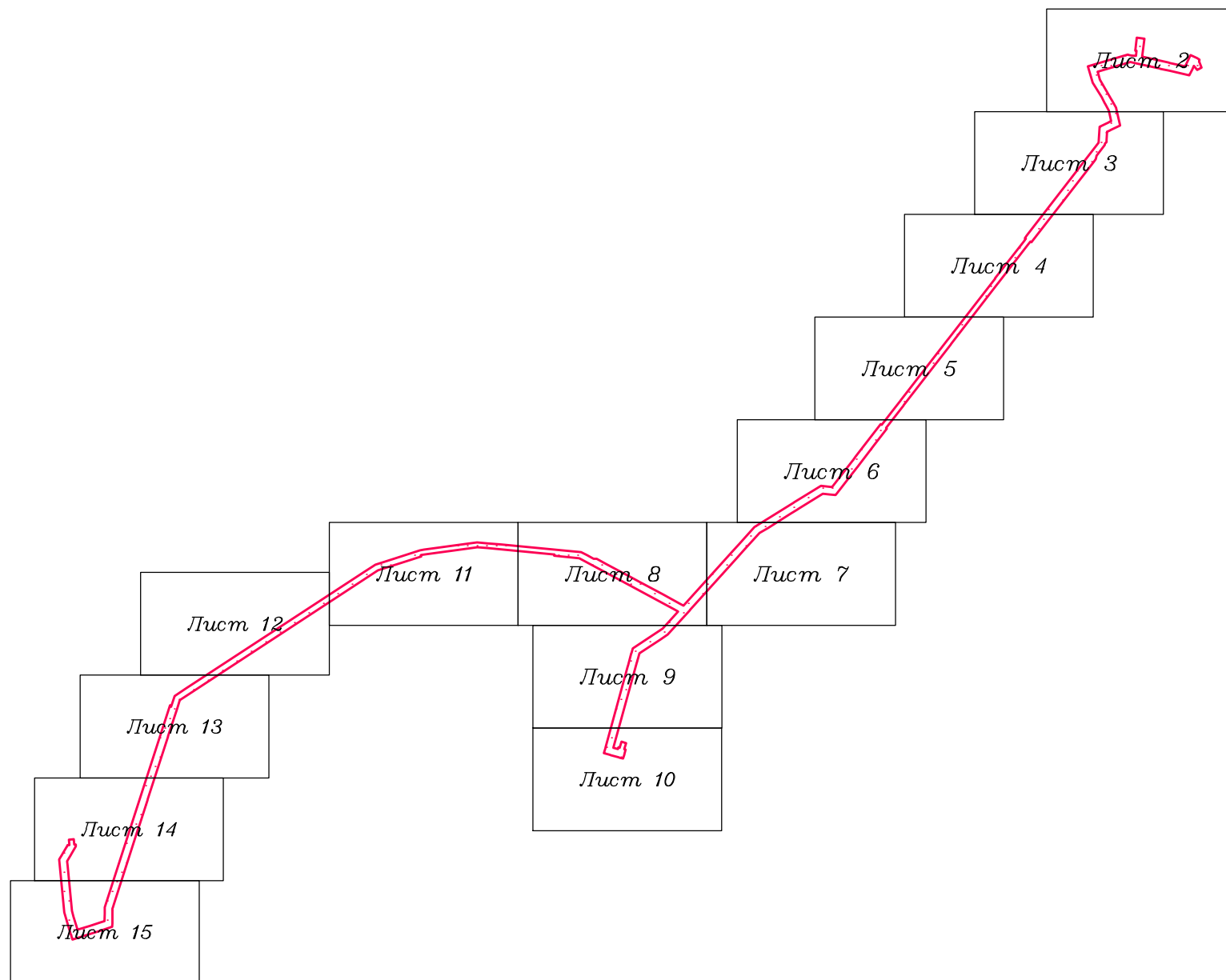
Специалист отдела подготовки документации по
планировке территории ООО «СЕРВИСТА»

Кадастровый инженер ООО «СЕРВИСТА»

В.В. Петренко

Инв.№ подл.	Подп. и дата	Взам. инв.№						Лист
							«Технологическое присоединение к электрическим сетям ПАО Мирнинский ГОК АК «АЛРОСА». Ответвление ВЛЗ-6кВ на КП10, КП8 от ВЛ-6кВ «ГПП 110/6 ЗРУ-6кВ – БКРУ1»	3
			Изм.	Кол.уч.	Лист	№ док.	Подп.	Дата

Республика Саха (Якутия)
 Мирнинский район
 муниципальное образование
 "Город Мирный"



ПРИМЕЧАНИЯ:

1. Информация о границах зон планируемого размещения линейных объектов, подлежащих реконструкции в связи с изменением их местоположения, отсутствует;
2. Красные линии не устанавливаются в связи с вступлением в силу Федерального закона от 02.08.2019 № 283-ФЗ «О внесении изменений в Градостроительный кодекс Российской Федерации и отдельные законодательные акты Российской Федерации».
3. Границы охранной зоны объектов электроэнергетики (10 м от крайних проводов - для ВЛ от 1 до 20 кВ), установлены в соответствии с постановлением правительства Российской Федерации от 24.02.2009 г. № 160 «О порядке установления охранных зон объектов электросетевого хозяйства и особых условий использования земельных участков, расположенных в границах таких зон»;
4. Границы охранной зоны линий и сооружений связи (2 м от оси или крайних проводов), установлены в соответствии с «Правилами охраны линий и сооружений связи Российской Федерации» (утвержденными постановлением Правительства РФ от 9 июня 1995 г. N 578).

Условные обозначения:

- | | | |
|--|--|------------------------------------|
| реки, каналы, водотоки | граница зоны планируемого размещения объектов капитального строительства, входящих в состав линейного объекта | Существующие коммуникации: |
| дорога обычного типа местного значения | Зоны с особыми условиями использования территории, подлежащие установлению в связи с размещением линейного объекта: | 0,4 ВЛ 0,4 кВ |
| граница территории, в отношении которой осуществляется подготовка проекта планировки территории | охранный зона объектов электроэнергетики (10 м) | кабельная линия |
| граница зоны планируемого размещения линейного объекта | охранный зона линий и сооружений связи (2 м) | нефтепровод |
| 1 характерная точка границы зоны планируемого размещения линейного объекта, номер характерной точки границы зоны планируемого размещения линейного объекта | | трубопровод |
| | | Существующие сооружения: |
| | | сооружения |
| | | Проектируемые коммуникации: |
| | | 6 ВЛ 6 кВ |
| | | линия связи |

Республика Саха (Якутия)

Документация по планировке территории (проект планировки территории и проект межевания территории в его составе) для размещения объекта «Технологическое присоединение к электрическим сетям ПАО Мирнинский ГОК АК «АЛРОСА». Ответвление ВЛЗ-6кВ на КП10, КП8 от ВЛ-6кВ «ГПП 110/6 ЗРУ-6кВ - БКРУ1»

Изм.	Кол.уч.	Лист	№ док.	Подп.	Дата
Разработал		Богомол И.С.			12.20
Проверил		Петренко В.В.			12.20
Н. контроль		Роголёва Е.Н.			12.20

Заказчик:

Общество с ограниченной ответственностью «САХАНЕФТЬ»

Стадия	Лист	Листов
П	1	15



Чертеж границ зон планируемого размещения линейных объектов, подлежащих реконструкции в связи с изменением их местоположения
 М 1:25000



ООО "СЕРВИСТА"
 Иркутск, ул. Байкальская,
 дом 105А, оф. 505

Республика Саха (Якутия)
 Мирнинский район

муниципальное образование
 "Город Мирный"



Линия сводки с листом 3

Условные обозначения:

- | | | | | | |
|--|--|--|---|--|---|
| | реки, каналы, водотоки | | граница зоны планируемого размещения объектов капитального строительства, входящих в состав линейного объекта | | Существующие коммуникации:
0.4 ВЛ 0.4 кВ |
| | дорога обычного типа местного значения | | Зоны с особыми условиями использования территории, подлежащие установлению в связи с размещением линейного объекта: | | кабельная линия |
| | граница территории, в отношении которой осуществляется подготовка проекта планировки территории | | охранная зона объектов электроэнергетики (10 м) | | нефтепровод |
| | граница зоны планируемого размещения линейного объекта | | охранная зона линий и сооружений связи (2 м) | | трубопровод |
| | 1 характерная точка границы зоны планируемого размещения линейного объекта, номер характерной точки границы зоны планируемого размещения линейного объекта | | | | Существующие сооружения:
сооружения |
| | | | | | Проектируемые коммуникации:
ВЛ 6 кВ |
| | | | | | линия связи |

Республика Саха (Якутия)

Документация по планировке территории (проект планировки территории и проект межевания территории в его составе) для размещения объекта «Технологическое присоединение к электрическим сетям ПАО Мирнинский ГОК АК «АЛРОСА». Отделение ВЛЗ-6кВ на КП10, КП8 от ВЛ-6кВ «ГПП 110/6 ЗРУ-6кВ - БКРУ1»

Изм.	Кол.уч.	Лист	№ док.	Подп.	Дата
Разработал		Богомол И.С.			12.20
Проверил		Петренко В.В.			12.20
Н. контроль		Роголёва Е.Н.			12.20

Заказчик:
 ОБЩЕСТВО С ОГРАНИЧЕННОЙ ОТВЕТСТВЕННОСТЬЮ
 «САХАНЕФТЬ»

Стадия	Лист	Листов
П	2	15

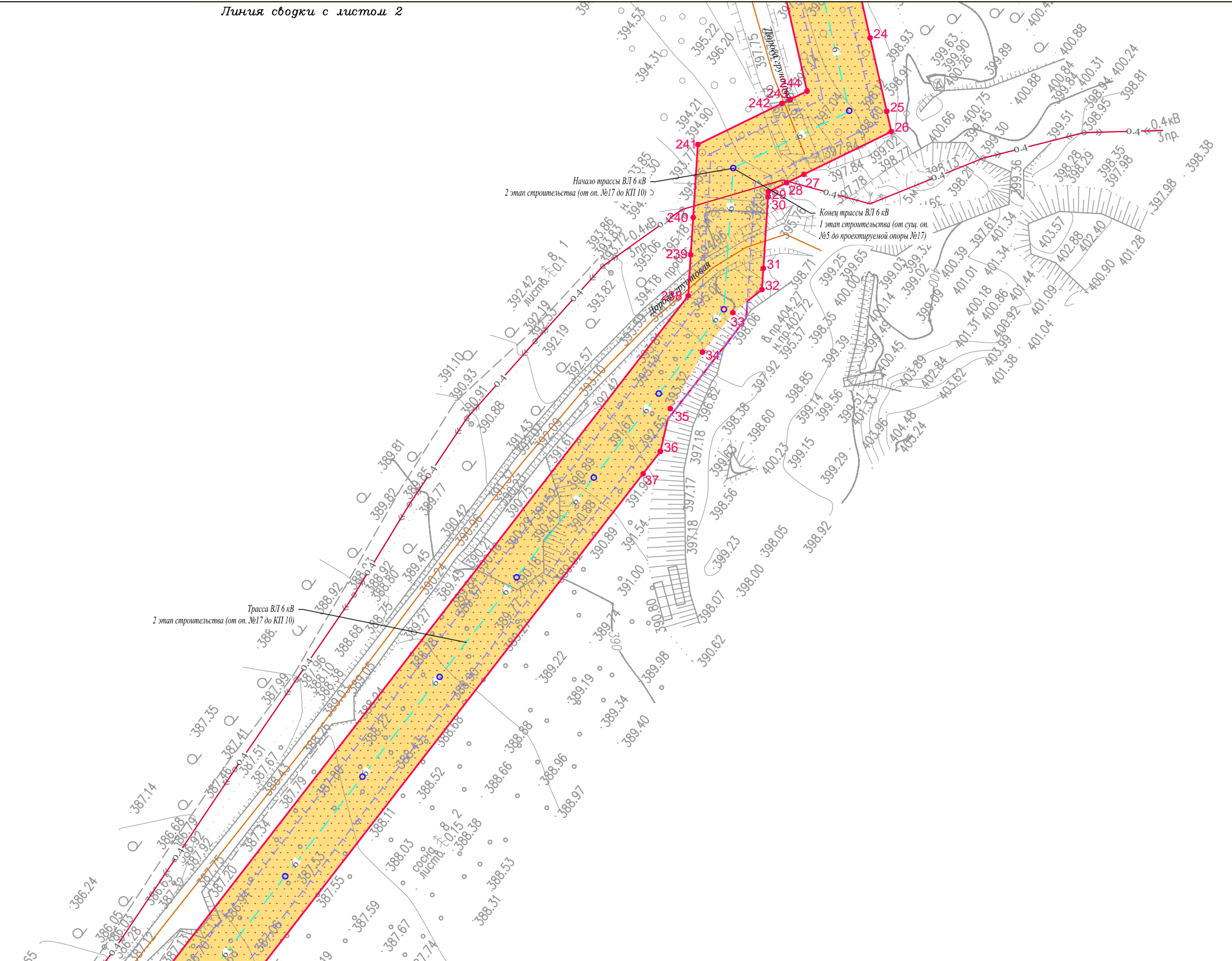
Чертёж границ зон планируемого размещения линейных объектов.
 Чертёж границ зон планируемого размещения линейных объектов, подлежащих реконструкции в связи с изменением их местоположения
 М 1:2000

ООО "СЕРВИСТА"
 Иркутск, ул. Байкальская,
 дом 105А, оф. 505

Линия сводки с листом 2

Республика Саха (Якутия)
Мирнинский район

муниципальное образование
 "Город Мирный"



Линия сводки с листом 4

Условные обозначения:

- | | | |
|--|--|------------------------------------|
| реки, каналы, водотоки | граница зоны планируемого размещения объектов капитального строительства, входящих в состав линейного объекта | Существующие коммуникации: |
| дорога обычного типа местного значения | граница территории, в отношении которой осуществляется подготовка проекта планировки территории | ВЛ 0.4 кВ |
| граница зоны планируемого размещения линейного объекта | граница зоны планируемого размещения линейного объекта | кабельная линия |
| 1 характеристическая точка границы зоны планируемого размещения линейного объекта, номер характеристической точки границы зоны планируемого размещения линейного объекта | Зоны с особыми условиями использования территории, подлежащие установлению в связи с размещением линейного объекта: | нефтепровод |
| | охранный зона объектов электроэнергетики (10 м) | трубопровод |
| | охранный зона линий и сооружений связи (2 м) | Существующие сооружения: |
| | | сооружения |
| | | Проектируемые коммуникации: |
| | | ВЛ 6 кВ |
| | | линия связи |

Республика Саха (Якутия)

Документация по планировке территории (проект планировки территории и проект межевания территории в его составе) для размещения объекта «Технологическое присоединение к электрическим сетям ПАО Мирнинский ГОК АК «АЛРОСА». Отделение ВЛЗ-6кВ на КП10, КП8 от ВЛ-6кВ «ГПП 110/6 ЗРУ-6кВ - БКРУ1»

Изм.	Кол.уч.	Лист	№ док.	Подп.	Дата
Разработал		Богомол И.С.			12.20
Проверил		Петренко В.В.			12.20
Н. контроль		Роголёва Е.Н.			12.20

Заказчик:
 Общество с ограниченной ответственностью «САХАНЕФТЬ»

Стадия	Лист	Листов
П	3	15

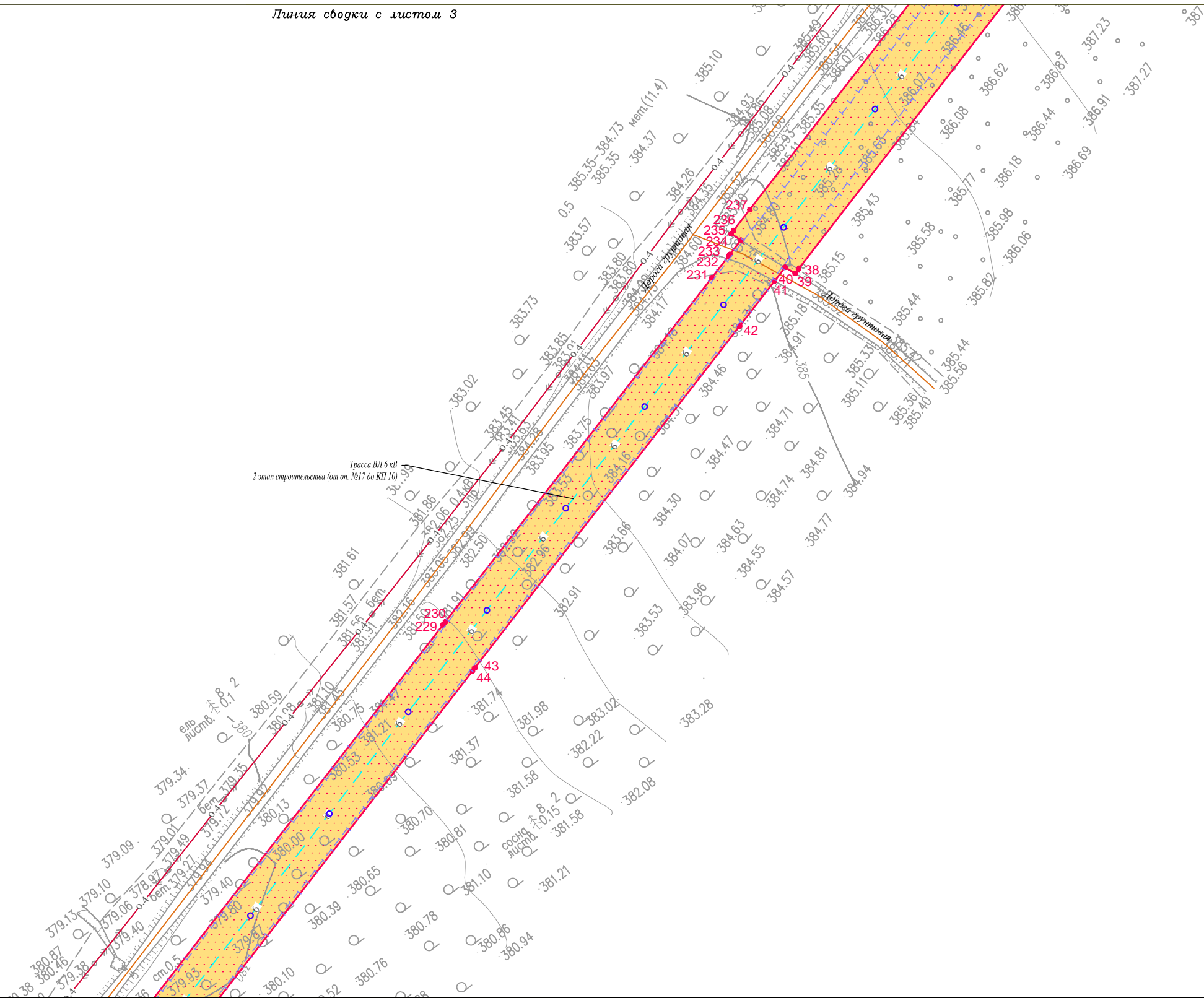
Чертеж границ зон планируемого размещения линейных объектов. Чертеж границ зон планируемого размещения линейных объектов, подлежащих реконструкции в связи с изменением их местоположения
 М 1:2000

ООО "СЕРВИСТА"
 Иркутск, ул. Байкальская, дом 105А, оф. 505

Линия сводки с листом 3

Республика Саха (Якутия)
 Мирнинский район

муниципальное образование
 "Город Мирный"



Линия сводки с листом 5

Условные обозначения:

- реки, каналы, водотоки
- дорога обычного типа местного значения
- граница территории, в отношении которой осуществляется подготовка проекта планировки территории
- граница зоны планируемого размещения линейного объекта
- 1 характеристическая точка границы зоны планируемого размещения линейного объекта, номер характеристической точки границы зоны планируемого размещения линейного объекта

- граница зоны планируемого размещения объектов капитального строительства, входящих в состав линейного объекта
- Зоны с особыми условиями использования территории, подлежащие установлению в связи с размещением линейного объекта:**
 - охранный зона объектов электроэнергетики (10 м)
 - охранный зона линий и сооружений связи (2 м)

- Существующие коммуникации:**
 - 0.4 ВЛ 0.4 кВ
 - кабельная линия
 - нефтепровод
 - трубопровод
- Существующие сооружения:**
 - сооружения
- Проектируемые коммуникации:**
 - 6 ВЛ 6 кВ
 - линия связи

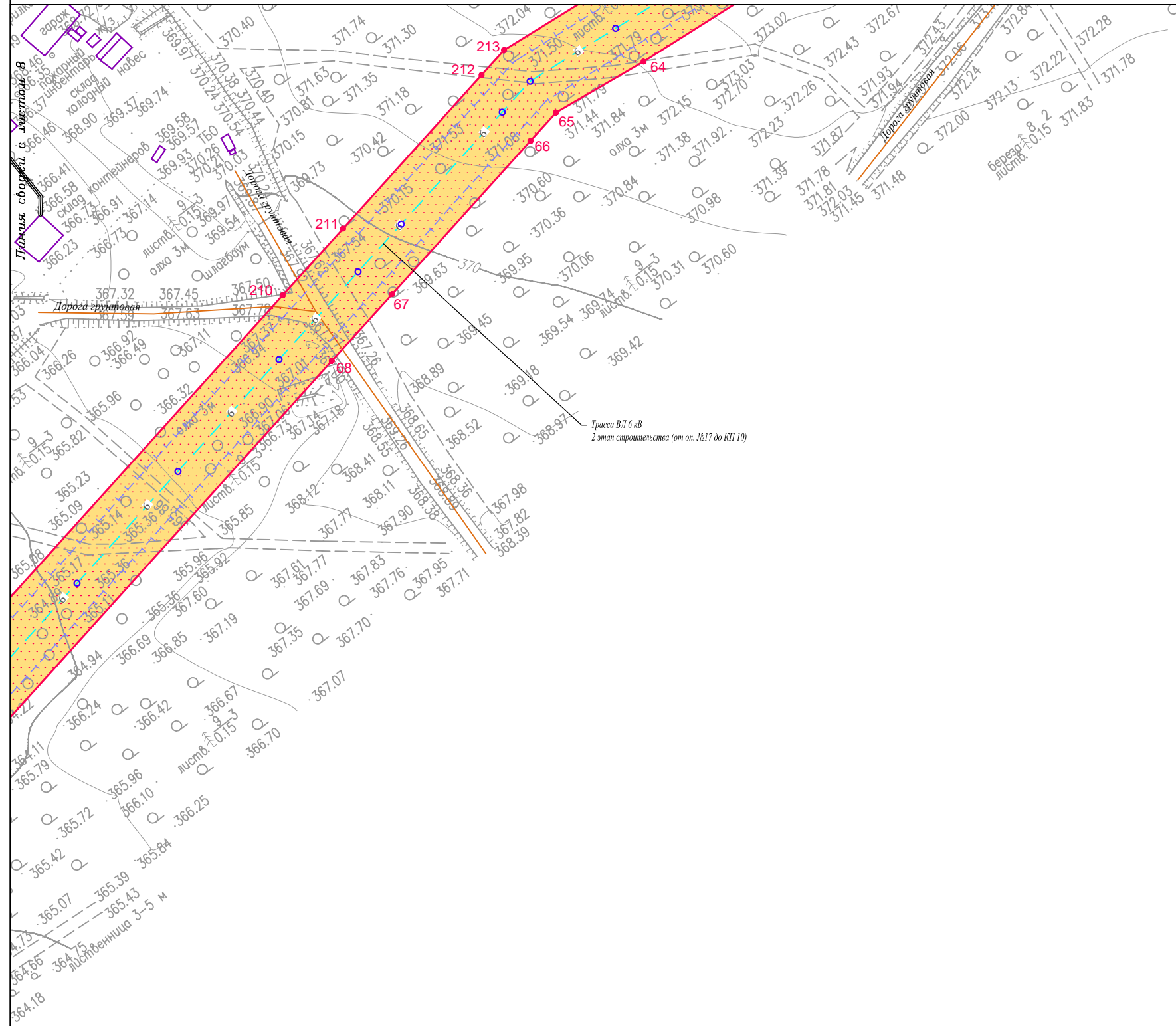
Изм.						Республика Саха (Якутия)			
Документация по планировке территории (проект планировки территории и проект межевания территории в его составе) для размещения объекта «Технологическое присоединение к электрическим сетям ПАО Мирнинский ГОК АК «АЛРОСА». Отделение ВЛЗ-6кВ на КП10, КП8 от ВЛ-6кВ «ГПП 110/6 ЗРУ-6кВ - БКРУ1»									
Изм.	Кол.уч.	Лист	№ док.	Подп.	Дата	 Заказчик: ОБЩЕСТВО С ОГРАНИЧЕННОЙ ОТВЕТСТВЕННОСТЬЮ «САХАНЕФТЬ»	Стадия	Лист	Листов
Разработал		Богомол И.С.			12.20		П	4	15
Проверил		Петренко В.В.			12.20				
Н. контроль		Роголёва Е.Н.			12.20				
						Чертеж границ зон планируемого размещения линейных объектов. Чертеж границ зон планируемого размещения линейных объектов, подлежащих реконструкции в связи с изменением их местоположения М 1:2000			
						 ООО "СЕРВИСТА" Иркутск, ул. Байкальская, дом 105А, оф. 505			

Документация по планировке территории (проект планировки территории) для размещения объекта
 «Технологическое присоединение к электрическим сетям ПАО Мирнинский ГОК АК «АЛРОСА». Отделение ВЛЗ-6кВ на КП10, КП8 от ВЛ-6кВ «ГПП 110/6 ЗРУ-6кВ - БКРУ1».
 Чертеж границ зон планируемого размещения линейных объектов. Чертеж границ зон планируемого размещения линейных объектов, подлежащих реконструкции в связи с изменением их местоположения

Линия сводки с листом 6

Республика Саха (Якутия)
Мирнинский район

муниципальное образование
 "Город Мирный"



Условные обозначения:

- | | | | | | |
|--|--|--|---|--|---|
| | реки, каналы, водотоки | | граница зоны планируемого размещения объектов капитального строительства, входящих в состав линейного объекта | | Существующие коммуникации:
0.4 ВЛ 0.4 кВ |
| | дорога обычного типа местного значения | | Зоны с особыми условиями использования территории, подлежащие установлению в связи с размещением линейного объекта: | | кабельная линия |
| | граница территории, в отношении которой осуществляется подготовка проекта планировки территории | | охранная зона объектов электроэнергетики (10 м) | | нефтепровод |
| | граница зоны планируемого размещения линейного объекта | | охранная зона линий и сооружений связи (2 м) | | трубопровод |
| | характерная точка границы зоны планируемого размещения линейного объекта, номер характерной точки границы зоны планируемого размещения линейного объекта | | | | сооружения |
| | | | | | Проектируемые коммуникации:
6 ВЛ 6 кВ |
| | | | | | линия связи |

Республика Саха (Якутия)

Документация по планировке территории (проект планировки территории и проект межевания территории в его составе) для размещения объекта «Технологическое присоединение к электрическим сетям ПАО Мирнинский ГОК АК «АЛРОСА». Отделение ВЛЗ-6кВ на КП10, КП8 от ВЛ-6кВ «ГПП 110/6 ЗРУ-6кВ - БКРУ1»

Изм.	Кол.уч.	Лист	№ док.	Подп.	Дата
Разработал		Богомол И.С.		<i>И.С. Богомол</i>	12.20
Проверил		Петренко В.В.		<i>В.В. Петренко</i>	12.20
Н. контроль		Роголёва Е.Н.		<i>Е.Н. Роголёва</i>	12.20

Заказчик:

ОБЩЕСТВО С ОГРАНИЧЕННОЙ ОТВЕТСТВЕННОСТЬЮ
 «САХАНЕФТЬ»

Стадия	Лист	Листов
П	7	15

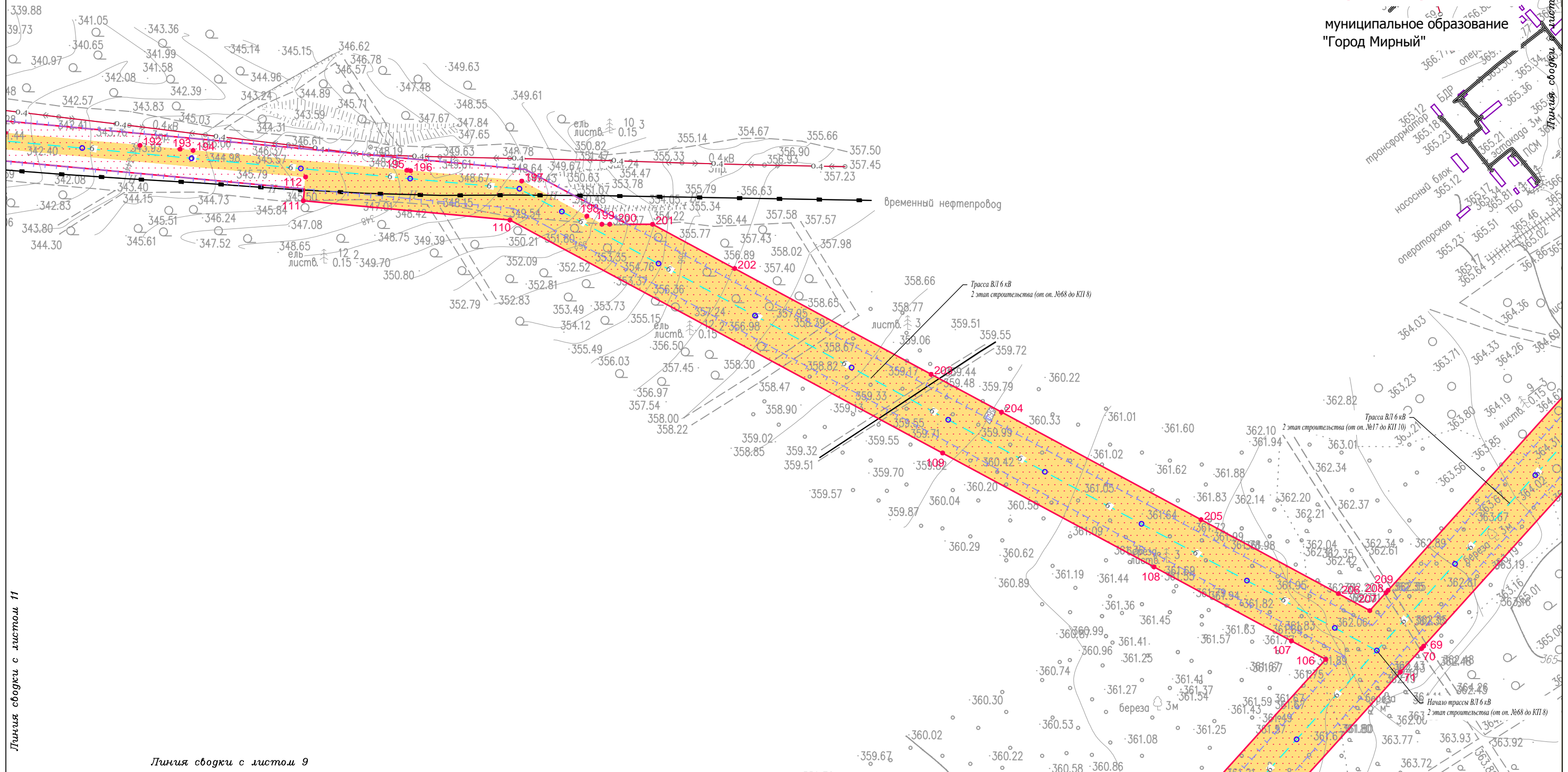
Чертеж границ зон планируемого размещения линейных объектов, подлежащих реконструкции в связи с изменением их местоположения
 М 1:2000



ООО "СЕРВИСТА"
 Иркутск, ул. Байкальская,
 дом 105А, оф. 505

Документация по планировке территории (проект планировки территории) для размещения объекта
 «Технологическое присоединение к электрическим сетям ПАО Мирнинский ГОК АК «АЛРОСА». Отделение ВЛЗ-6кВ на КП10, КП8 от ВЛ-6кВ «ГПП 110/6 ЗРУ-6кВ - БКРУ1».
 Чертеж границ зон планируемого размещения линейных объектов. Чертеж границ зон планируемого размещения линейных объектов, подлежащих реконструкции в связи с изменением их местоположения

Республика Саха (Якутия)
Мирнинский район
 муниципальное образование
 "Город Мирный"



Линия сводки с листом 11

Линия сводки с листом 9

Условные обозначения:

- | | | |
|---|--|---|
| реки, каналы, водотоки | граница зоны планируемого размещения объектов капитального строительства, входящих в состав линейного объекта | Существующие коммуникации:
— 0.4 ВЛ 0.4 кВ |
| дорога обычного типа местного значения | Зоны с особыми условиями использования территории, подлежащие установлению в связи с размещением линейного объекта:
— охранная зона объектов электроэнергетики (10 м)
— охранная зона линий и сооружений связи (2 м) | кабельная линия |
| граница территории, в отношении которой осуществляется подготовка проекта планировки территории | | нефтепровод |
| граница зоны планируемого размещения линейного объекта | | трубопровод |
| 1 характеристическая точка границы зоны планируемого размещения линейного объекта, номер характерной точки границы зоны планируемого размещения линейного объекта | | Существующие сооружения:
— сооружения |
| | | Проектируемые коммуникации:
— 6 ВЛ 6 кВ |
| | | линия связи |

Республика Саха (Якутия)

Документация по планировке территории (проект планировки территории и проект межевания территории в его составе) для размещения объекта «Технологическое присоединение к электрическим сетям ПАО Мирнинский ГОК АК «АЛРОСА». Отделение ВЛЗ-6кВ на КП10, КП8 от ВЛ-6кВ «ГПП 110/6 ЗРУ-6кВ - БКРУ1»

Изм.	Кол.уч.	Лист	№ док.	Подп.	Дата
Разработал		Богомол И.С.			12.20
Проверил		Петренко В.В.			12.20
Н. контроль		Роголёва Е.Н.			12.20

Заказчик:
 ОБЩЕСТВО С ОГРАНИЧЕННОЙ ОТВЕТСТВЕННОСТЬЮ
 «САХАНЕФТЬ»

Чертеж границ зон планируемого размещения линейных объектов. Чертеж границ зон планируемого размещения линейных объектов, подлежащих реконструкции в связи с изменением их местоположения
 М 1:2000

Стадия	Лист	Листов
П	8	15

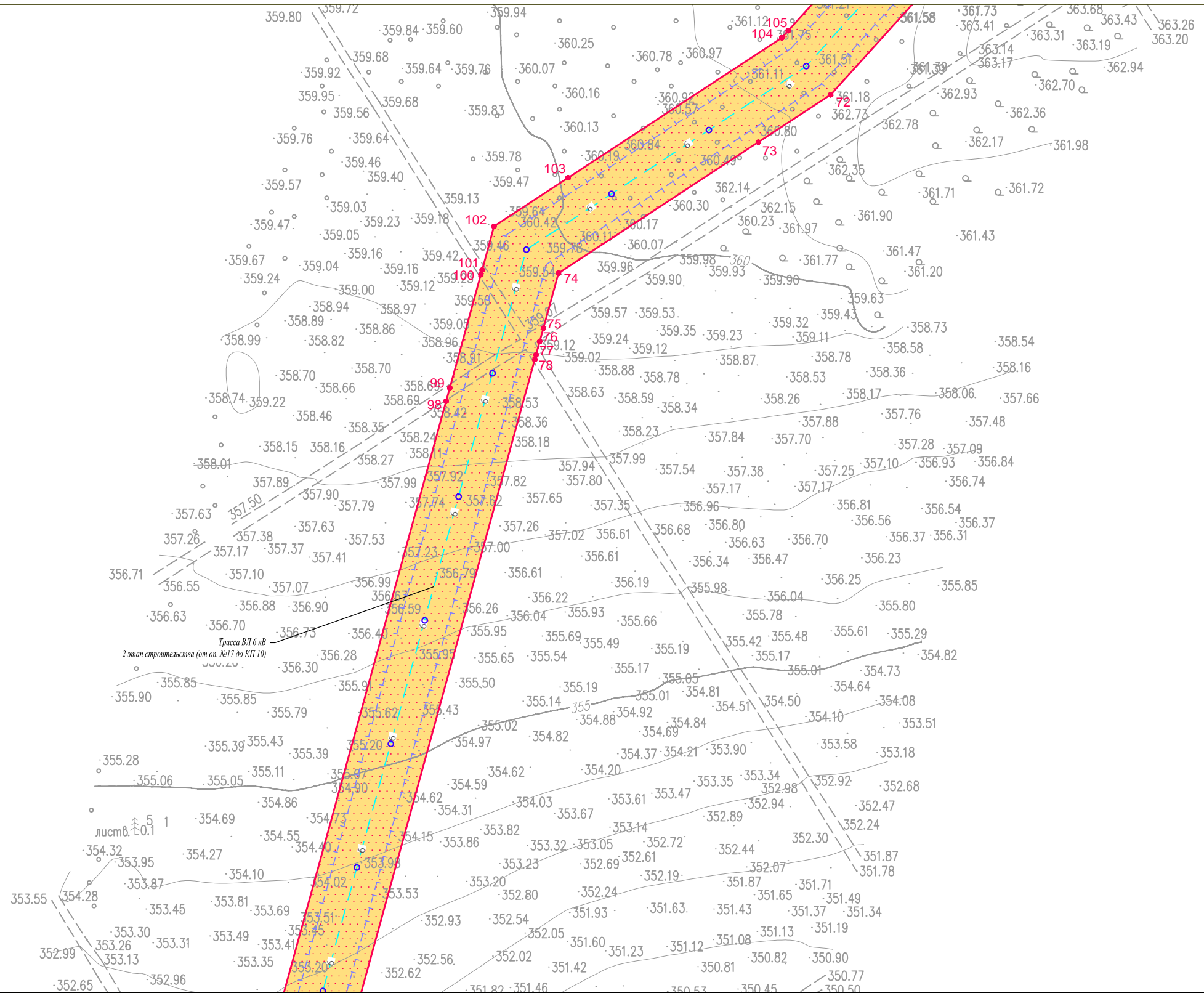
ООО "СЕРВИСТА"
 Иркутск, ул. Байкальская,
 дом 105А, оф. 505

Документация по планировке территории (проект планировки территории) для размещения объекта
 «Технологическое присоединение к электрическим сетям ПАО Мирнинский ГОК АК «АЛРОСА». Отделение ВЛЗ-6кВ на КП10, КП8 от ВЛ-6кВ «ГПП 110/6 ЗРУ-6кВ - БКРУ1».
 Чертёж границ зон планируемого размещения линейных объектов. Чертёж границ зон планируемого размещения линейных объектов, подлежащих реконструкции в связи с изменением их местоположения

Линия сводки с листом 8

Республика Саха (Якутия)
Мирнинский район

муниципальное образование
 "Город Мирный"



Линия сводки с листом 10

Условные обозначения:

- реки, каналы, водотоки
- дорога обычного типа местного значения
- граница территории, в отношении которой осуществляется подготовка проекта планировки территории
- граница зоны планируемого размещения линейного объекта
- 1 характерная точка границы зоны планируемого размещения линейного объекта, номер характерной точки границы зоны планируемого размещения линейного объекта

- граница зоны планируемого размещения объектов капитального строительства, входящих в состав линейного объекта

- Зоны с особыми условиями использования территории, подлежащие установлению в связи с размещением линейного объекта:
- охранная зона объектов электроэнергетики (10 м)
 - охранная зона линий и сооружений связи (2 м)

- Существующие коммуникации:
- 0.4 ВЛ 0.4 кВ
 - кабельная линия
 - нефтепровод
 - трубопровод
- Существующие сооружения:
- сооружения
- Проектируемые коммуникации:
- 6 ВЛ 6 кВ
 - линия связи

Республика Саха (Якутия)

Документация по планировке территории (проект планировки территории и проект межевания территории в его составе) для размещения объекта «Технологическое присоединение к электрическим сетям ПАО Мирнинский ГОК АК «АЛРОСА». Отделение ВЛЗ-6кВ на КП10, КП8 от ВЛ-6кВ «ГПП 110/6 ЗРУ-6кВ - БКРУ1»

Изм.	Кол.уч.	Лист	№ док.	Подп.	Дата
Разработал		Богомол И.С.			12.20
Проверил		Петренко В.В.			12.20
Н. контроль		Роголёва Е.Н.			12.20

Заказчик:
 ОБЩЕСТВО С ОГРАНИЧЕННОЙ ОТВЕТСТВЕННОСТЬЮ
 «САХАНЕФТЬ»

Стадия	Лист	Листов
П	9	15



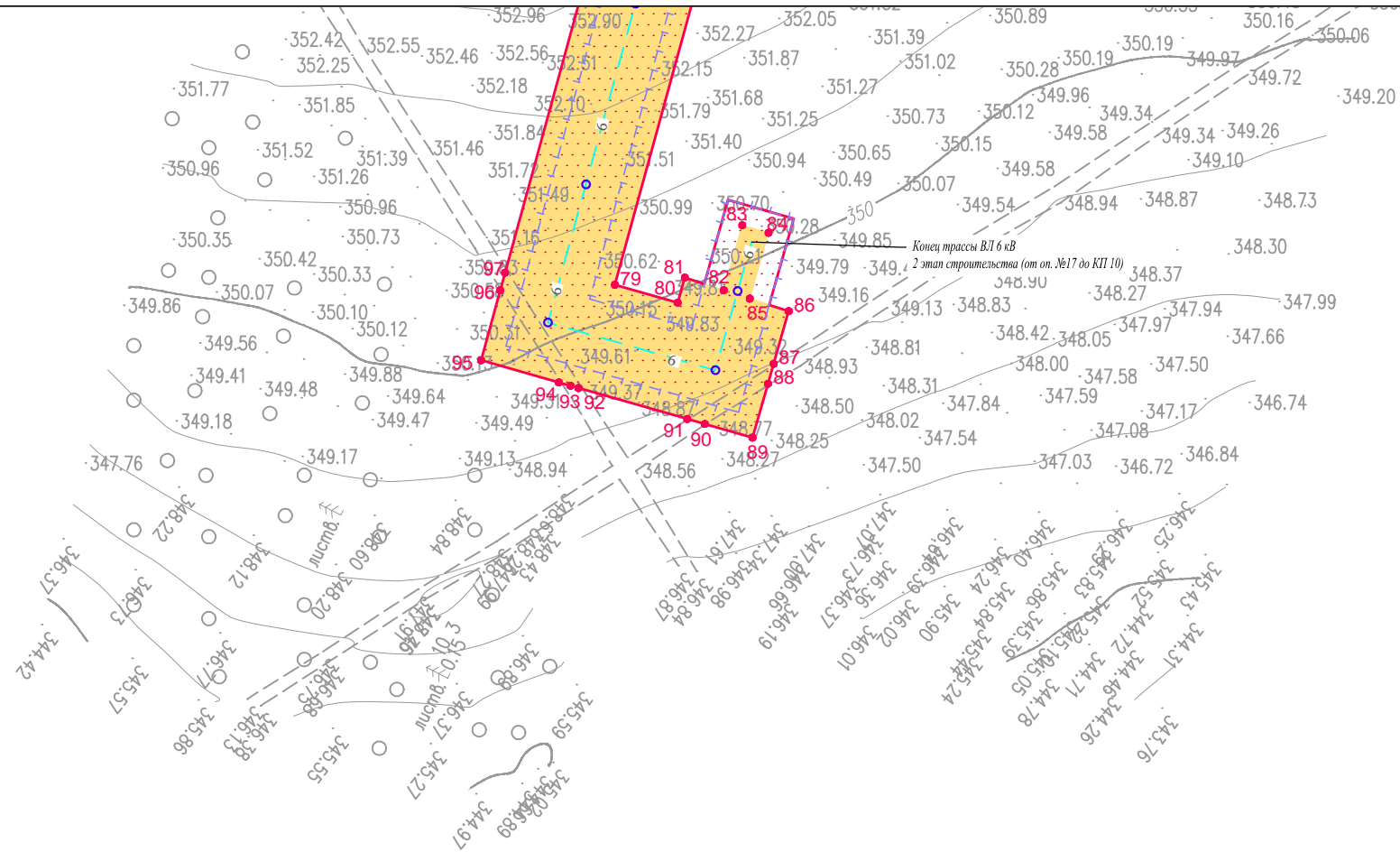
Чертёж границ зон планируемого размещения линейных объектов.
 Чертёж границ зон планируемого размещения линейных объектов, подлежащих реконструкции в связи с изменением их местоположения
 М 1:2000

ООО "СЕРВИСТА"
 Иркутск, ул. Байкальская,
 дом 105А, оф. 505



**Документация по планировке территории (проект планировки территории) для размещения объекта
«Технологическое присоединение к электрическим сетям ПАО Мирнинский ГОК АК «АЛРОСА». Отделение ВЛЗ-6кВ на КП10, КП8 от ВЛ-6кВ «ГПП 110/6 ЗРУ-6кВ - БКРУ1».**
Чертеж границ зон планируемого размещения линейных объектов. Чертеж границ зон планируемого размещения линейных объектов, подлежащих реконструкции в связи с изменением их местоположения

Линия сводки с листом 9



**Республика Саха (Якутия)
Мирнинский район**

муниципальное образование
"Город Мирный"

Условные обозначения:

- реки, каналы, водотоки
- дорога обычного типа местного значения
- граница территории, в отношении которой осуществляется подготовка проекта планировки территории
- граница зоны планируемого размещения линейного объекта
- 1 характерная точка границы зоны планируемого размещения линейного объекта, номер характерной точки границы зоны планируемого размещения линейного объекта

- граница зоны планируемого размещения объектов капитального строительства, входящих в состав линейного объекта

- Зоны с особыми условиями использования территории, подлежащие установлению в связи с размещением линейного объекта:
- охранная зона объектов электроэнергетики (10 м)
 - охранная зона линий и сооружений связи (2 м)

- Существующие коммуникации:
- 0.4 ВЛ 0.4 кВ
 - кабельная линия
 - нефтепровод
 - трубопровод
- Существующие сооружения:
- сооружения
- Проектируемые коммуникации:
- 6 ВЛ 6 кВ
 - линия связи

Республика Саха (Якутия)

Документация по планировке территории (проект планировки территории и проект межевания территории в его составе) для размещения объекта «Технологическое присоединение к электрическим сетям ПАО Мирнинский ГОК АК «АЛРОСА». Отделение ВЛЗ-6кВ на КП10, КП8 от ВЛ-6кВ «ГПП 110/6 ЗРУ-6кВ - БКРУ1»

Изм.	Кол.уч.	Лист	№ док.	Подп.	Дата
Разработал		Богомол И.С.		<i>И.С. Богомол</i>	12.20
Проверил		Петренко В.В.		<i>В.В. Петренко</i>	12.20
Н. контроль		Роголёва Е.Н.		<i>Е.Н. Роголёва</i>	12.20

Заказчик:
ОБЩЕСТВО С ОГРАНИЧЕННОЙ ОТВЕТСТВЕННОСТЬЮ «САХАНЕФТЬ»

Стадия	Лист	Листов
П	10	15

Чертеж границ зон планируемого размещения линейных объектов.
Чертеж границ зон планируемого размещения линейных объектов, подлежащих реконструкции в связи с изменением их местоположения
М 1:2000

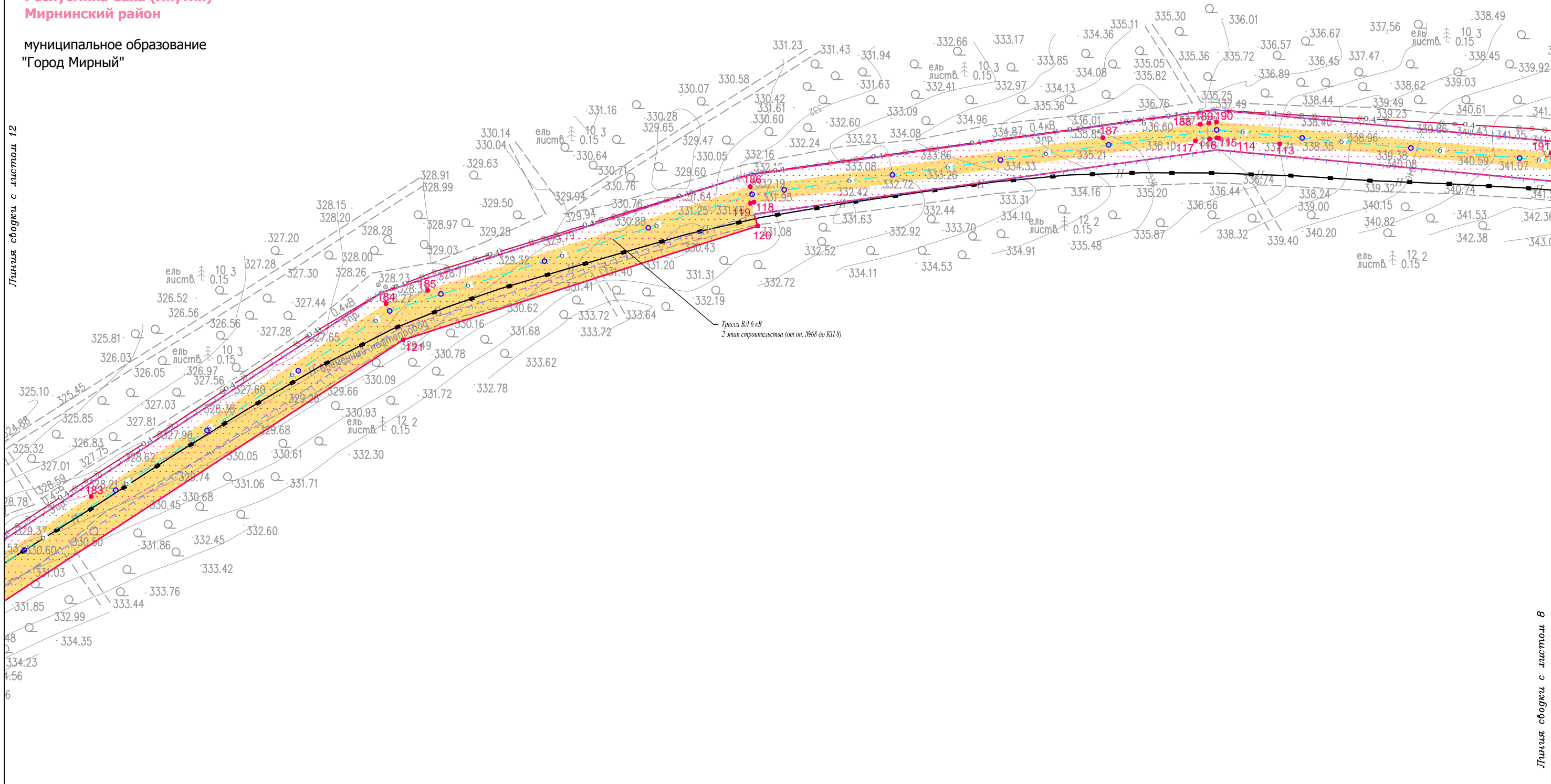
ООО "СЕРВИСТА"
Иркутск, ул. Байкальская,
дом 105А, оф. 505

Документация по планировке территории (проект планировки территории) для размещения объекта
 «Технологическое присоединение к электрическим сетям ПАО Мирнинский ГОК АК «АЛРОСА». Отделение ВЛЗ-6кВ на КП10, КП8 от ВЛ-6кВ «ГПП 110/6 ЗРУ-6кВ - БКРУ1».
 Чертёж границ зон планируемого размещения линейных объектов. Чертёж границ зон планируемого размещения линейных объектов, подлежащих реконструкции в связи с изменением их местоположения

Республика Саха (Якутия)
Мирнинский район

муниципальное образование
 "Город Мирный"

Линия свободки с листом 12



Линия свободки с листом 8

Условные обозначения:

- | | | |
|--|---|---|
| реки, каналы, водотоки | граница зоны планируемого размещения объектов капитального строительства, входящих в состав линейного объекта | Существующие коммуникации:
0.4 ВЛ 0.4 кВ
кабельная линия
нефтепровод
трубопровод |
| граница территории, в отношении которой осуществляется подготовка проекта планировки территории | Зоны с особыми условиями использования территории, подлежащие установлению в связи с размещением линейного объекта:
охранный зона объектов электроэнергетики (10 м)
охранный зона линий и сооружений связи (2 м) | Существующие сооружения:
сооружения |
| граница зоны планируемого размещения линейного объекта | | Проектируемые коммуникации:
6 ВЛ 6 кВ
линия связи |
| 1 характерная точка границы зоны планируемого размещения линейного объекта, номер характерной точки границы зоны планируемого размещения линейного объекта | | |

Изм.	Кол.уч.	Лист	№ док.	Подп.	Дата
Разработал		Богомол И.С.			12.20
Проверил		Петренко В.В.			12.20
Н. контроль		Роголёва Е.Н.			12.20

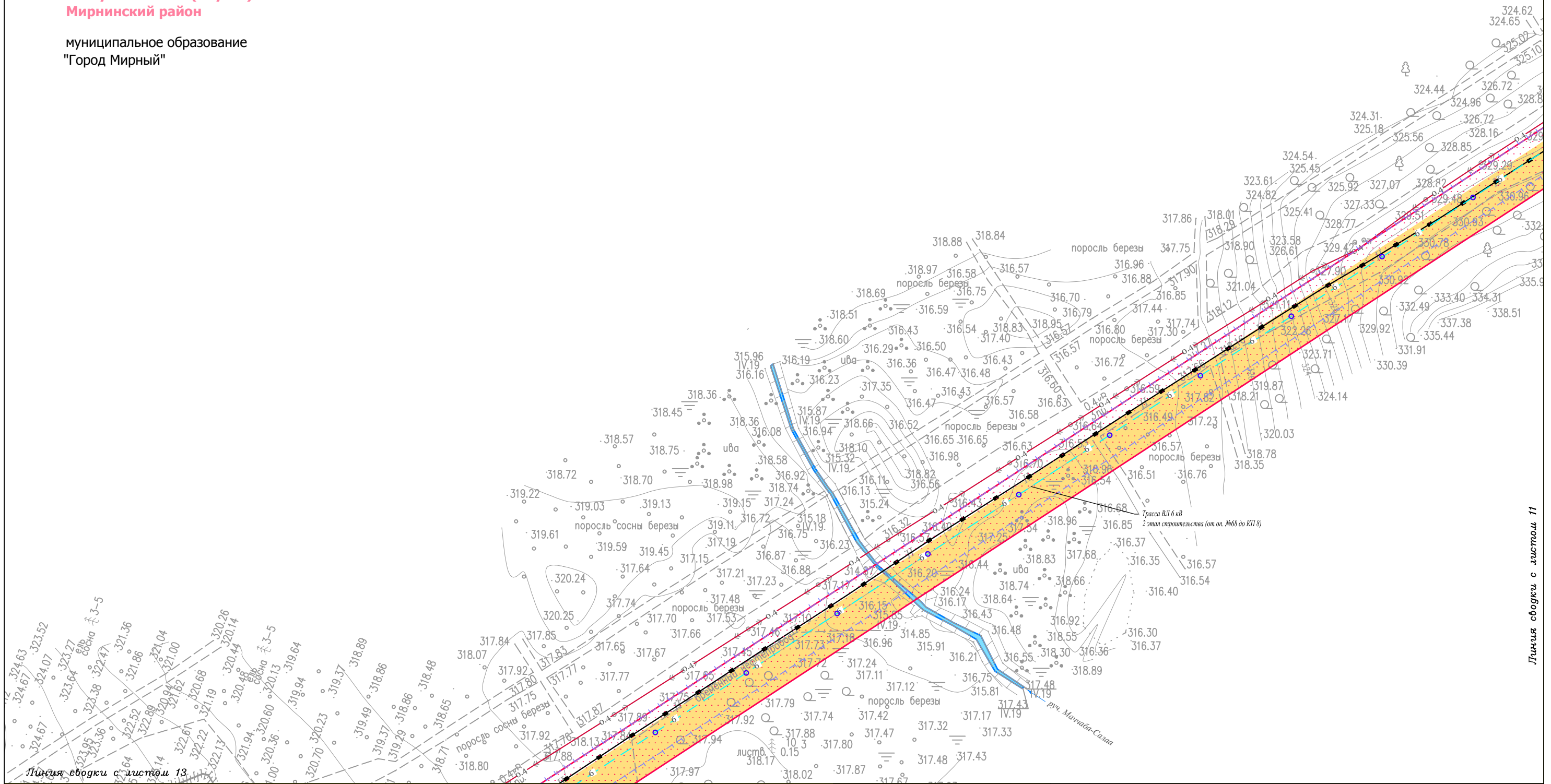
Республика Саха (Якутия)

Документация по планировке территории (проект планировки территории и проект межевания территории в его составе) для размещения объекта «Технологическое присоединение к электрическим сетям ПАО Мирнинский ГОК АК «АЛРОСА». Отделение ВЛЗ-6кВ на КП10, КП8 от ВЛ-6кВ «ГПП 110/6 ЗРУ-6кВ - БКРУ1»

	Заказчик: ОБЩЕСТВО С ОГРАНИЧЕННОЙ ОТВЕТСТВЕННОСТЬЮ «САХАНЕФТЬ»	Стадия	Лист	Листов
		П	11	15
Чертёж границ зон планируемого размещения линейных объектов. Чертёж границ зон планируемого размещения линейных объектов, подлежащих реконструкции в связи с изменением их местоположения М 1:2000		ООО "СЕРВИСТА" Иркутск, ул. Байкальская, дом 105А, оф. 505 		

Республика Саха (Якутия)
 Мирнинский район

муниципальное образование
 "Город Мирный"



Линия съёмки с листа 13

Линия съёмки с листа 11

Условные обозначения:

- | | | | | | |
|--|--|--|---|--|---|
| | реки, каналы, водотоки | | граница зоны планируемого размещения объектов капитального строительства, входящих в состав линейного объекта | | Существующие коммуникации:
0.4 ВЛ 0.4 кВ |
| | дорога обычного типа местного значения | | Зоны с особыми условиями использования территории, подлежащие установлению в связи с размещением линейного объекта: | | кабельная линия |
| | граница территории, в отношении которой осуществляется подготовка проекта планировки территории | | охранная зона объектов электроэнергетики (10 м) | | нефтепровод |
| | граница зоны планируемого размещения линейного объекта | | охранная зона линий и сооружений связи (2 м) | | трубопровод |
| | 1 характерная точка границы зоны планируемого размещения линейного объекта, номер характерной точки границы зоны планируемого размещения линейного объекта | | | | Существующие сооружения:
сооружения |
| | | | | | Проектируемые коммуникации:
ВЛ 6 кВ |
| | | | | | линия связи |

Изм.	Кол.уч.	Лист	№ док.	Подп.	Дата
Разработал		Богомол И.С.			12.20
Проверил		Петренко В.В.			12.20
Н. контроль		Роголёва Е.Н.			12.20

Республика Саха (Якутия)

Документация по планировке территории (проект планировки территории и проект межевания территории в его составе) для размещения объекта «Технологическое присоединение к электрическим сетям ПАО Мирнинский ГОК АК «АЛРОСА». Отделение ВЛЗ-6кВ на КП10, КП8 от ВЛ-6кВ «ГПП 110/6 ЗРУ-6кВ - БКРУ1»



Заказчик:
 ОБЩЕСТВО С ОГРАНИЧЕННОЙ ОТВЕТСТВЕННОСТЬЮ
 «САХАНЕФТЬ»

Стадия	Лист	Листов
П	12	15

Чертеж границ зон планируемого размещения линейных объектов.
 Чертеж границ зон планируемого размещения линейных объектов, подлежащих реконструкции в связи с изменением их местоположения
 М 1:2000

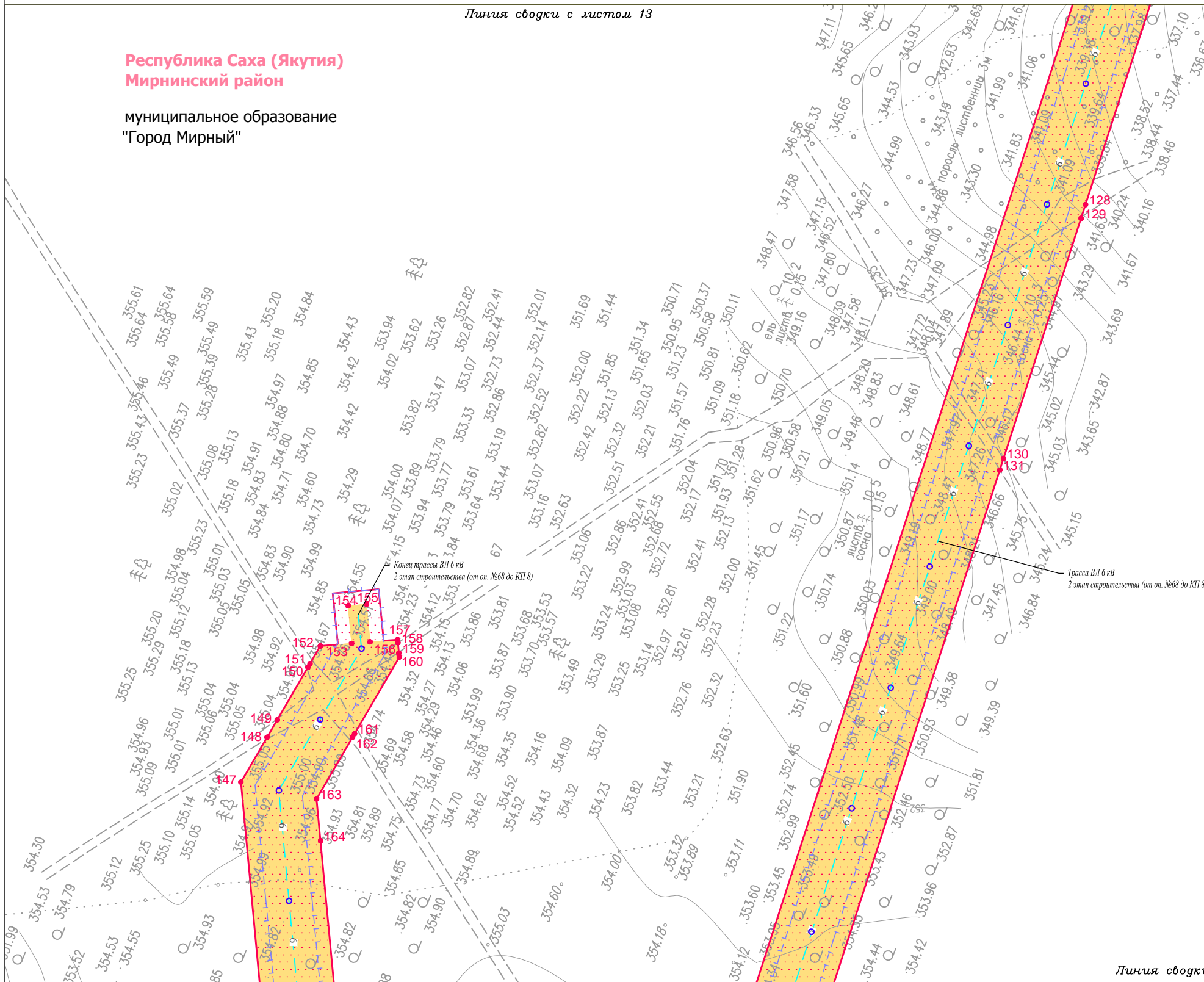


ООО "СЕРВИСТА"
 Иркутск, ул. Байкальская,
 дом 105А, оф. 505

Линия сводки с листом 13

Республика Саха (Якутия)
 Мирнинский район

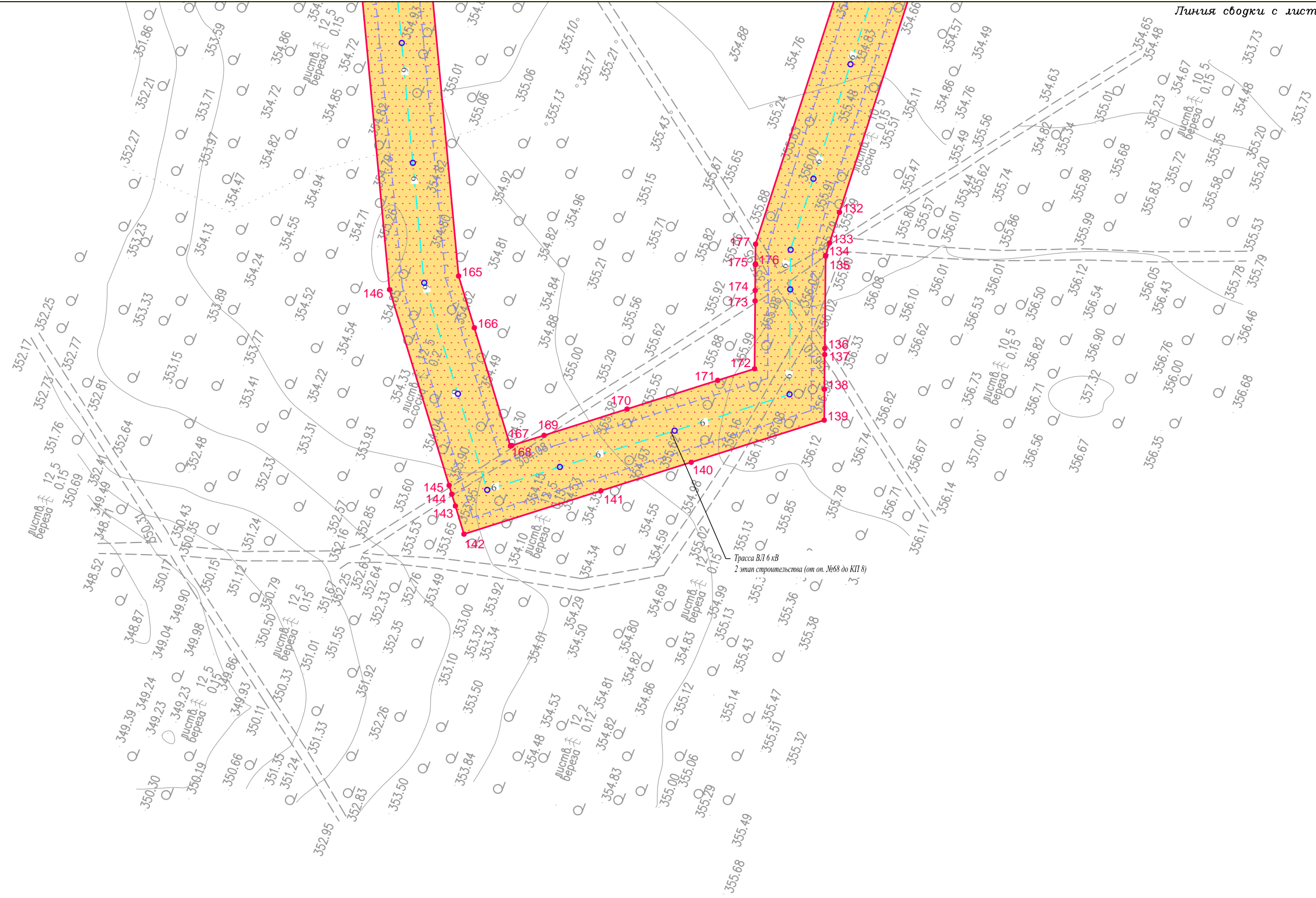
муниципальное образование
 "Город Мирный"



Документация по планировке территории (проект планировки территории) для размещения объекта
 «Технологическое присоединение к электрическим сетям ПАО Мирнинский ГОК АК «АЛРОСА». Отделение ВЛЗ-6кВ на КП10, КП8 от ВЛ-6кВ «ГПП 110/6 ЗРУ-6кВ - БКРУ1».
 Чертеж границ зон планируемого размещения линейных объектов. Чертеж границ зон планируемого размещения линейных объектов, подлежащих реконструкции в связи с изменением их местоположения

Линия сводки с листом 14

Республика Саха (Якутия)
 Мирнинский район
 муниципальное образование
 "Город Мирный"



Условные обозначения:

- | | | | | | |
|--|--|--|---|--|---|
| | реки, каналы, водотоки | | граница зоны планируемого размещения объектов капитального строительства, входящих в состав линейного объекта | | Существующие коммуникации:
0.4 ВЛ 0.4 кВ |
| | дорога обычного типа местного значения | | Зоны с особыми условиями использования территории, подлежащие установлению в связи с размещением линейного объекта: | | кабельная линия |
| | граница территории, в отношении которой осуществляется подготовка проекта планировки территории | | охранная зона объектов электроэнергетики (10 м) | | нефтепровод |
| | граница зоны планируемого размещения линейного объекта | | охранная зона линий и сооружений связи (2 м) | | трубопровод |
| | характерная точка границы зоны планируемого размещения линейного объекта, номер характерной точки границы зоны планируемого размещения линейного объекта | | | | сооружения |
| | | | | | Проектируемые коммуникации:
6 ВЛ 6 кВ |
| | | | | | линия связи |

Изм.	Кол.уч.	Лист	№ док.	Подп.	Дата
Разработал		Богомол И.С.			12.20
Проверил		Петренко В.В.			12.20
Н. контроль		Роголёва Е.Н.			12.20

Республика Саха (Якутия)

Документация по планировке территории (проект планировки территории и проект межевания территории в его составе) для размещения объекта «Технологическое присоединение к электрическим сетям ПАО Мирнинский ГОК АК «АЛРОСА». Отделение ВЛЗ-6кВ на КП10, КП8 от ВЛ-6кВ «ГПП 110/6 ЗРУ-6кВ - БКРУ1»



Заказчик:
 ОБЩЕСТВО С ОГРАНИЧЕННОЙ ОТВЕТСТВЕННОСТЬЮ
 «САХАНЕФТЬ»

Стадия	Лист	Листов
П	15	15

Чертеж границ зон планируемого размещения линейных объектов, подлежащих реконструкции в связи с изменением их местоположения
 М 1:2000

ООО "СЕРВИСТА"
 Иркутск, ул. Байкальская,
 дом 105А, оф. 505